

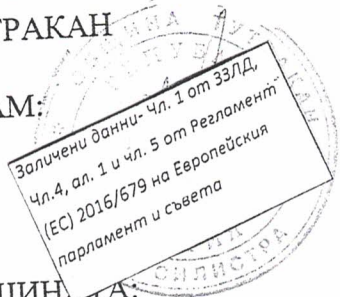


Служба по вписванията гр. Тутракан
 Вх. рег. № 1829 / 14-08-2017 г.
 Акт № 167 от VI с. № 1957 от 17
 Карта на книга: том _____ стр. _____
 Имотна парцела 42112
 Д.Т. _____ кв. № _____ / _____ 28 г.

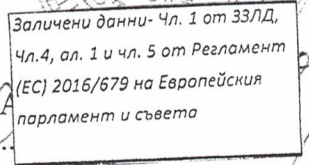
РЕПУБЛИКА БЪЛГАРИЯ
МИНИСТЕРСТВО НА РЕГИОНАЛНОТО РАЗВИТИЕ И
БЛАГОУСТРОЙСТВОТО И МИНИСТЕРСТВО НА ПРАВОСЪДИЕТО
ОБЛАСТ: СИЛИСТРА

УТВЪРЖДАВАМ:

 (подпис и печат)



Вписване по ЗС/ПВ
 Служба по вписванията:



КМЕТ НА ОБЩИНАТА:
 Димитър Венков Стефанов
 (име и фамилия)

СЪДИЯ ПО ВПИСВАНИЯТА

 (име и фамилия) **ДИМИТЪР**
КАРАНЕДЕВ

АКТ № 2258
ЗА ЧАСТНА ОБЩИНСКА СОБСТВЕНОСТ

Регистър: 2;
 Досие: 2258;

1. ДАТА НА СЪСТАВЯНЕ	10.08.2017г.
2. ПРАВНО ОСНОВАНИЕ	чл.2, ал.1, т.1; чл.56, ал.1 от ЗОС, във връзка с чл.19, ал.1 и чл.25, ал.1 от ЗСПЗЗ; Протоколно решение № 2 / 01.12.2008г. на ОД"Земеделие"- Силистра и Скица № К09710/08.08.2017г. издадена от Общинска служба по земеделие - Тутракан
3. ВИД И ОПИСАНИЕ НА ИМОТА	1.Земеделска земя, Площ: 4.063 дка. (четири дка и шестдесет и три кв.м.) - с начин на трайно ползване: Нива - категория на земята при неполивни условия: IV/четвърта/
4. МЕСТОНАХОЖДЕНИЕ НА ИМОТА	Област СИЛИСТРА, Община ТУТРАКАН, Белица /ЕКАТТЕ 03527/, Поземлен имот с идентификатор № 000449, Местност:"ДО СЕЛОТО" по Картата на възстановената собственост на с.Белица.,
5. ГРАНИЦИ НА ИМОТА	Север- полски път № 052008 и полски път № 052007 Изток- поз. имот № 000450 Юг- поз. имот № 000451 Запад- полски път № 0520007
6. ДАНЪЧНА ОЦЕНКА НА ИМОТА КЪМ МОМЕНТА НА УТВЪРЖДАВАНЕ НА АКТА	602.70 (шестстотин и два лева и седемдесет стотинки)лв.

7. СЪСОБСТВЕНИЦИ	
8. № И ДАТА НА СЪСТАВЕНИ ПО-РАНО АКТОВЕ	Няма
9. ПРЕДОСТАВЕНИ ПРАВА ЗА УПРАВЛЕНИЕ От Кмета на Община Тутракан на осн.чл.12, ал.5 от ЗОС	
10. АКТОСЪСТАВИТЕЛ Снежана Накова гл.експерт Общинска собственост	<i>Заличени данни- Чл. 1 от ЗЗЛД, Чл.4, ал. 1 и чл. 5 от Регламент (ЕС) 2016/679 на Европейския парламент и съвета</i> Подпис
11. ЗАБЕЛЕЖКИ	



СЛУЖБА ПО ГЕОДЕЗИЯ, КАРТОГРАФИЯ И КАДАСТЪР - ГР. СИЛИСТРА

7500, ПОЩЕНСКА КУТИЯ 198, Ул. "ИЛИЯ БЛЪСКОВ" №1, ет.3, 086/822397; 821788,
silistra@cadastre.bg, БУЛСТАТ:130362903

СКИЦА НА ПОЗЕМЛЕН ИМОТ № 15-839151-29.07.2021 г.

Поземлен имот с идентификатор **03527.52.449**

С. Белица, общ. Тутракан, обл. Силистра

По кадастралната карта и кадастралните регистри, одобрени със **Заповед РД-18-613/28.02.2018 г.**
на **ИЗПЪЛНИТЕЛЕН ДИРЕКТОР НА АГКК**

Последно изменение на кадастралната карта и кадастралните регистри, засягащо поземления имот:
няма данни за изменение

Адрес на поземления имот: **местност ДО СЕЛОТО**

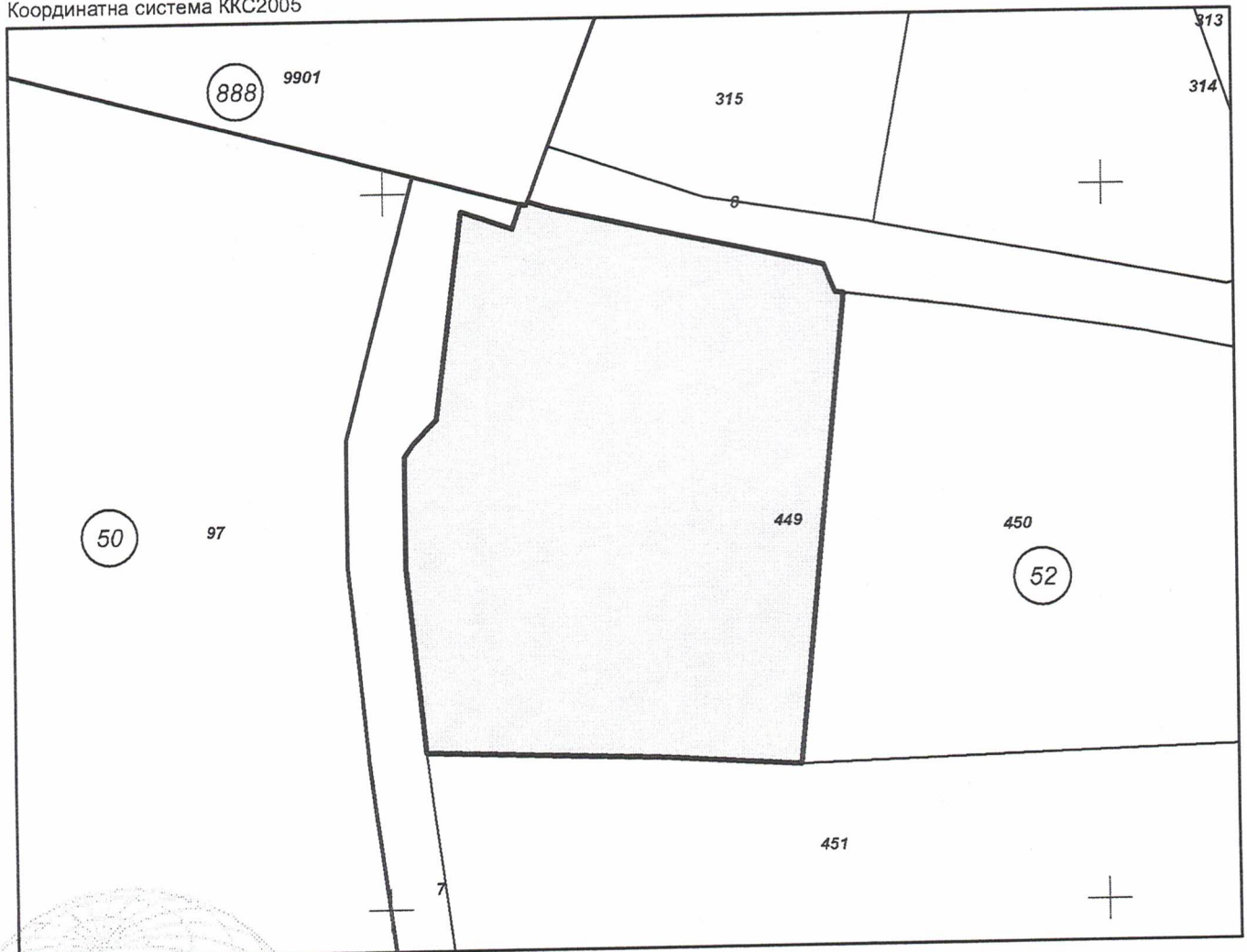
Площ: **4065 кв. м**

Трайно предназначение на територията: **Земеделска**

Начин на трайно ползване: **Нива**

Категория на земята: **4**

Координатна система ККС2005



М 1:1000



Предишен идентификатор: **няма**
Номер по предходен план: **000449**
Съседни: **03527.52.7, 03527.52.451, 03527.52.450, 03527.52.8, 03527.888.9901**

Собственици по данни от КРНИ:

1. ЗЕМИ ПО ЧЛ.19 ОТ ЗСПЗЗ

площ 4063 кв. м от правото на собственост

Заповед на директора на ОД "Земеделие" по чл.45в, ал.7 от ППЗСПЗЗ одобряваща протоколно решение на комисията по чл.19, ал.2 от ЗСПЗЗ № 29 от 03.12.2008г., издаден от ОД "ЗЕМЕДЕЛИЕ" СИЛИСТРА

Носители на други вещни права по данни от КРНИ:

няма данни

Сгради, които попадат върху имота

няма данни за сгради

